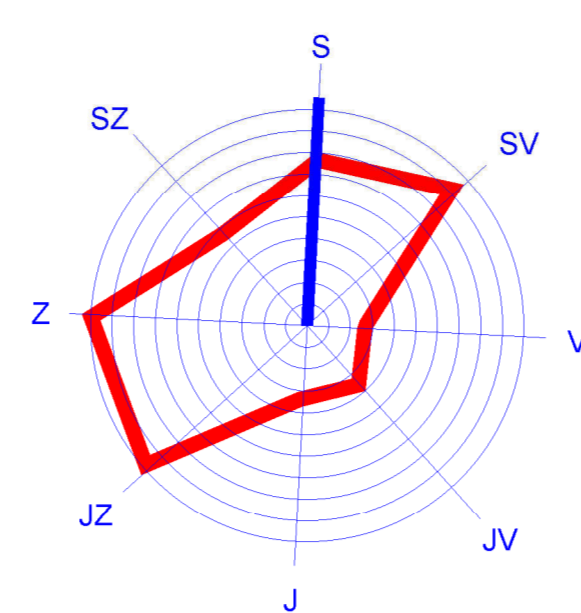



ÚZEMNÍ PLÁN JANSKÉ LÁZNĚ

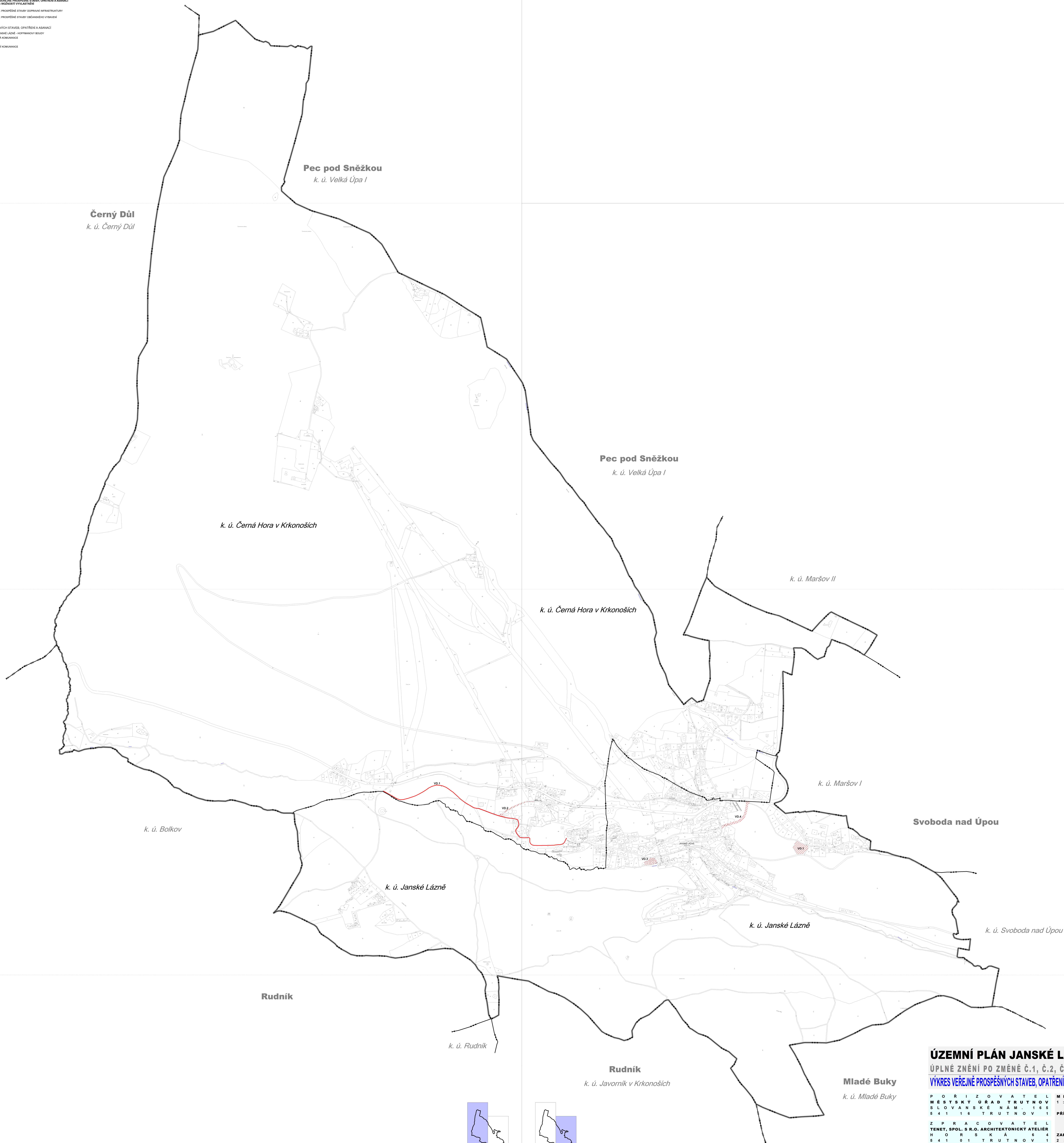
ÚPLNÉ ZNĚNÍ PO ZMĚNĚ Č. 1, Č. 2, Č. 4 A Č. 5

B.3 VÝKRES VEŘEJNĚ PROSPĚŠNÝCH STAVEB, OPATŘENÍ A ASANACÍ M=1:5 000



LEGENDA

- ZÁKLADNÍ ČLENĚNÍ ÚZEMÍ
- PŮSOBÍ ÚZEMÍ
 - HRANICE SOUSEDNÍCH ÚZEMÍ
 - HRANICE KATASTRÁLNÍHO ÚZEMÍ
 - HRANICE PROJEKČNÍCH PARCEL
 - K.Ú. (OBRŮBŮ ČAR) ÚZEMÍ KATASTRÁLNÍHO ÚZEMÍ (K.Ú.)
- PLŮCHY A KORIDORY PRO VEŘEJNĚ PROSPĚŠNÉ STAVBY, OPATŘENÍ A ASANACÍ S MOŽNOSTÍ VYVLÁŠTĚNÍ
- VO.1. VEŘEJNĚ PROSPĚŠNÉ STAVBY DOPRAVNÍ INFRASTRUKTURY
 - VO.2. VEŘEJNĚ PROSPĚŠNÉ STAVBY SOCIÁLNÍHO VÝBĚHU
- SEZNAM VEŘEJNĚ PROSPĚŠNÝCH STAVEB, OPATŘENÍ A ASANACÍ
- VO.1 - ČISTĚNÍ A ÚPRAVA VODY - KOPANÝMI BUKY
 - VO.2 - MĚTNĚ OBLOŽNÁ KONKAVACE
 - VO.3 - HRANICE ÚZEMÍ
 - VO.4 - MĚTNĚ OBLOŽNÁ KONKAVACE
 - VO.1 - HRANICE



ÚZEMNÍ PLÁN JANSKÉ LÁZNĚ

ÚPLNÉ ZNĚNÍ PO ZMĚNĚ Č.1, Č.2, Č.4 A Č.5

VÝKRES VEŘEJNĚ PROSPĚŠNÝCH STAVEB, OPATŘENÍ A ASANACÍ

PORIZOVATEL	MĚRÍTKO
MĚSTSKÝ ÚŘAD TRUTNOV	1:5 000
SLOVANSKÉ NÁM. 165	
541 16 TRUTNOV 1	PŘÍLOHA ČÍSLO
	B.3
ZPRACOVATEL	ZAKÁZKA ČÍSLO
TENET, SPOL. S R.O. ARCHITEKTONICKÝ ATELIER	541 01 TRUTNOV 1 230151
HORSKÁ 64	
541 01 TRUTNOV 1	

PROJEKTANT: ING. ARCH. VLADIMÍR ŠMLÍČEK, AUTORIZOVANÝ ARCHITEKT ČKA 00 503