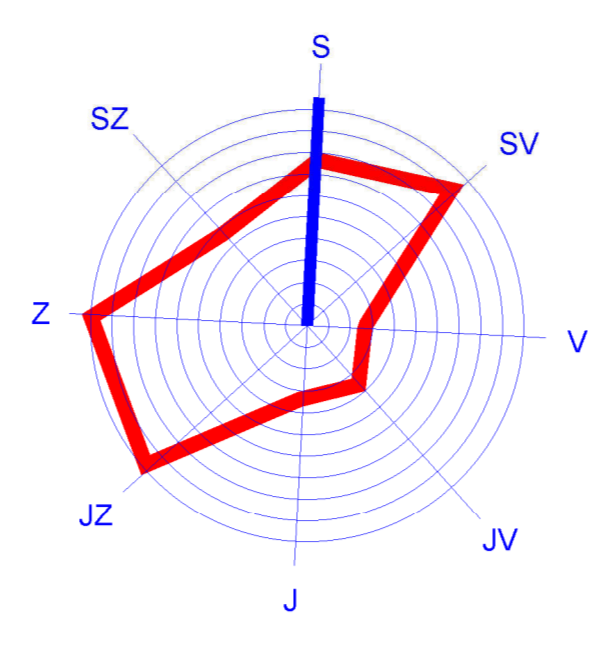



ÚZEMNÍ PLÁN JANSKÉ LÁZNĚ

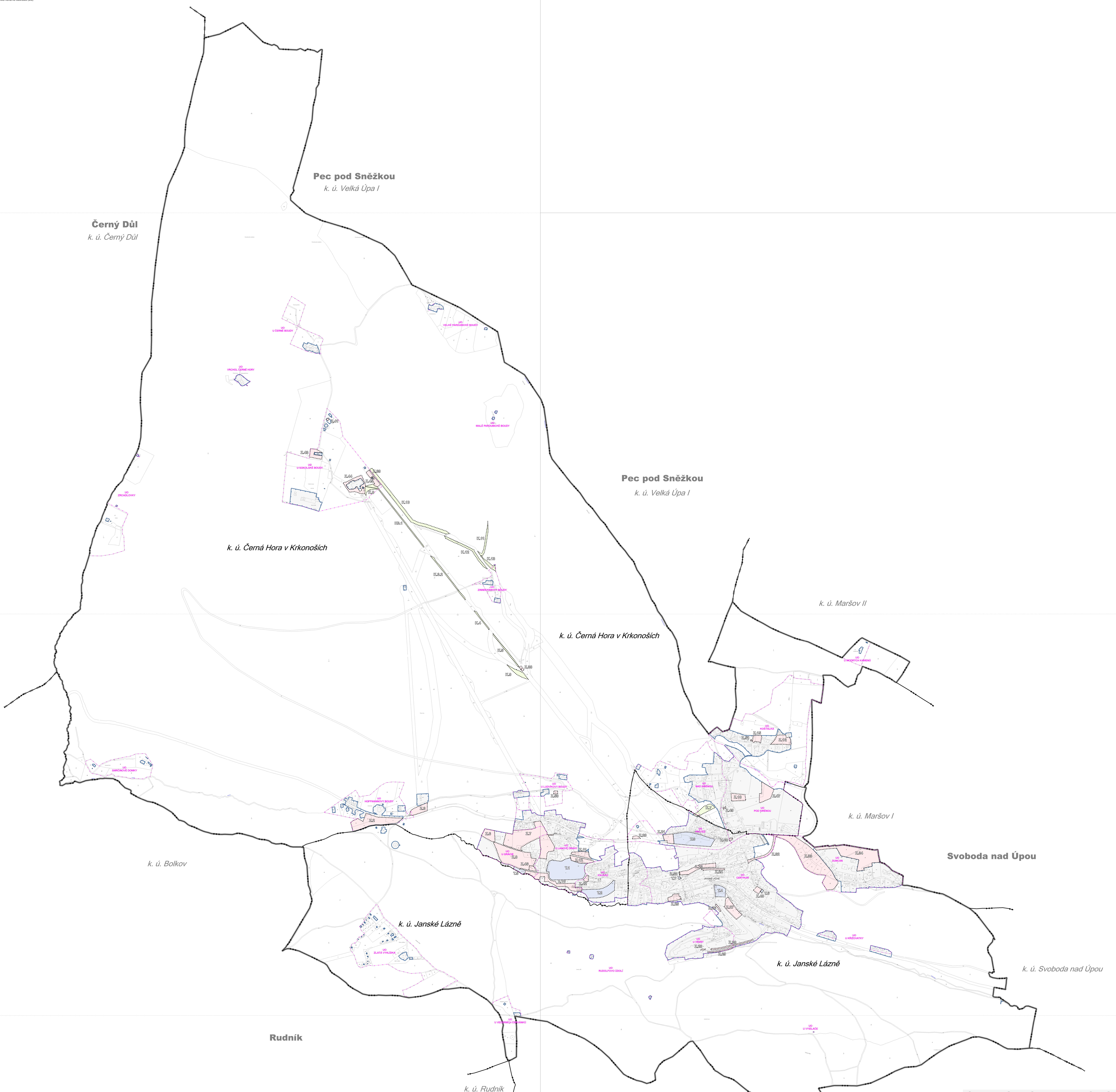
ÚPLNÉ ZNĚNÍ PO ZMĚNĚ Č. 1, Č. 2, Č. 4 A Č. 5

B.1 VÝKRES ZÁKLADNÍHO ČLENĚNÍ ÚZEMÍ M=1:5 000



LEGENDA

- ZÁKLADNÍ ČLENĚNÍ ÚZEMÍ
- HRANICE ÚZEMÍ
- HRANICE SOUSEDNÍCH ÚZEMÍ
- HRANICE KATASTRÁLNÍHO ÚZEMÍ
- HRANICE FUNKČNÍCH PÁSEK
- K.ú. Janské Lázně
- HRANICE KATASTRÁLNÍHO ÚZEMÍ (K.Ú.)
- ZASTAVĚNÉ ÚZEMÍ
- ZASTAVITELNÁ PLOCHA
- TRANSFORMAČNÍ PLOCHA
- PLOCHA ZEMĚVÝVOJNĚ
- HRANICE URBANISTICKÉHO OBRVODU LOKALITY
- ÚZEMNÍ VÝKRES
- HRANICE URBANISTICKÉHO OBRVODU (UO)



ÚZEMNÍ PLÁN JANSKÉ LÁZNĚ

ÚPLNÉ ZNĚNÍ PO ZMĚNĚ Č.1, Č.2, Č.4 A Č.5

VÝKRES ZÁKLADNÍHO ČLENĚNÍ ÚZEMÍ

PORIZOVATEL	MĚŘÍTKO
MĚSTSKÝ ÚŘAD TRUTNOV	1:5 000
SLOVANSKÉ NÁM. 165	
541 16 TRUTNOV 1	PŘÍLOHA ČÍSLO
	B.1
ZPRACOVATEL	ZAKÁZKA ČÍSLO
TENET, SPOL. S R.O. ARCHITEKTONICKÝ ATELIER	541 01 TRUTNOV 1
HORSKÁ 64	230151
541 01 TRUTNOV 1	