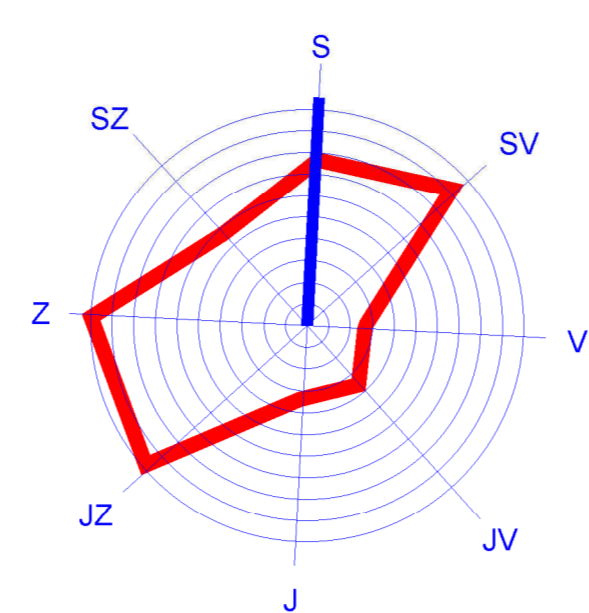



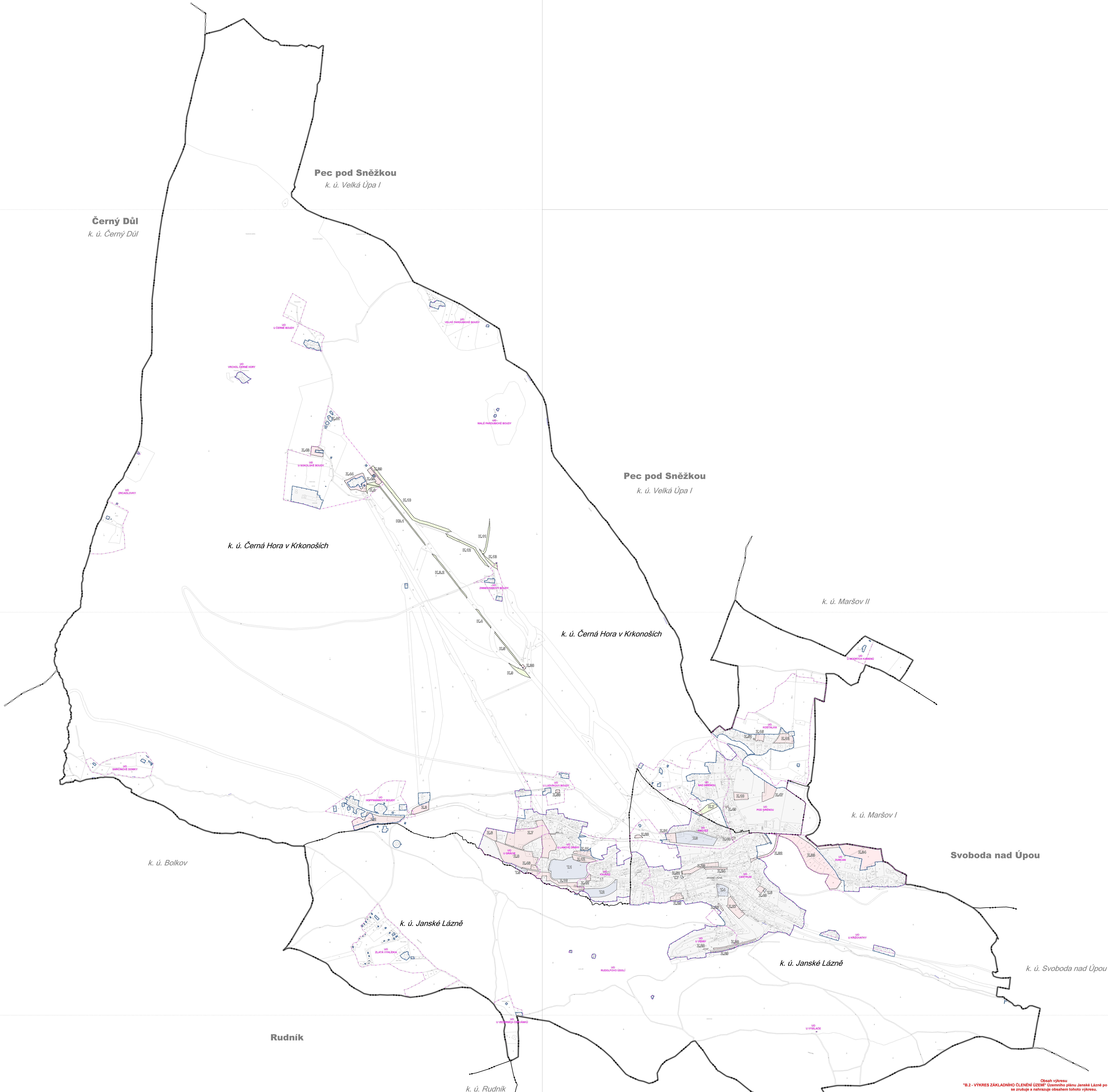
ÚZEMNÍ PLÁN JANSKÉ LÁZNĚ - ZMĚNA Č.5

B.1 VÝKRES ZÁKLADNÍHO ČLENĚNÍ ÚZEMÍ M=1:5 000

B.1/1



- LEGENDA**
- ZÁKLADNÍ ČLENĚNÍ ÚZEMÍ
 - HRANICE ÚZEMÍ
 - HRANICE SOUSEDNÍCH ÚZEMÍ
 - HRANICE KATASTRÁLNÍHO ÚZEMÍ
 - HRANICE FUNKČNÍCH PÁSEK
 - K.ú. Janské Lázně
 - HRANICE KATASTRÁLNÍHO ÚZEMÍ (K.Ú.)
 - ZASTAVĚNÉ ÚZEMÍ
 - ZASTAVITELNÁ PLOCHA
 - TRANSPORTNÍ PLOCHA
 - PLOCHA ZEMĚVÝVOJNĚ
 - HRANICE URBANISTICKÉHO OBRVODU (LOKALITY)
 - LOKALITA VÝVOJNĚ
 - HRANICE URBANISTICKÉHO OBRVODU (ÚO)



B.1/2

Oblast výkresu
"B.2 - VÝKRES ZÁKLADNÍHO ČLENĚNÍ ÚZEMÍ" Územního plánu Janské Lázně po změně č. 1, č. 2 a č. 4
se zrušuje a nahrazuje obsahem tohoto výkresu.

ÚZEMNÍ PLÁN JANSKÉ LÁZNĚ - ZMĚNA Č.5

VÝKRES ZÁKLADNÍHO ČLENĚNÍ ÚZEMÍ

PORIZOVATEL	MĚRÍTKO
MĚSTSKÝ ÚŘAD TRUTNOV	1:5 000
SLOVANSKÉ NÁM. 105	
541 16 TRUTNOV 1	PŘÍLOHA ČÍSLO
	B.1
ZPRACOVATEL	ZAKÁZKA ČÍSLO
TENET, SPOL. S R.O. ARCHITEKTONICKÝ ATELIER	541 01 TRUTNOV 1
HORSKÁ 64	
541 01 TRUTNOV 1	

PROJEKTANT: ING. ARCH. VLADIMÍR ŠMILNICKÝ, AUTORIZOVANÝ ARCHITEKT ČKA 00 503

