


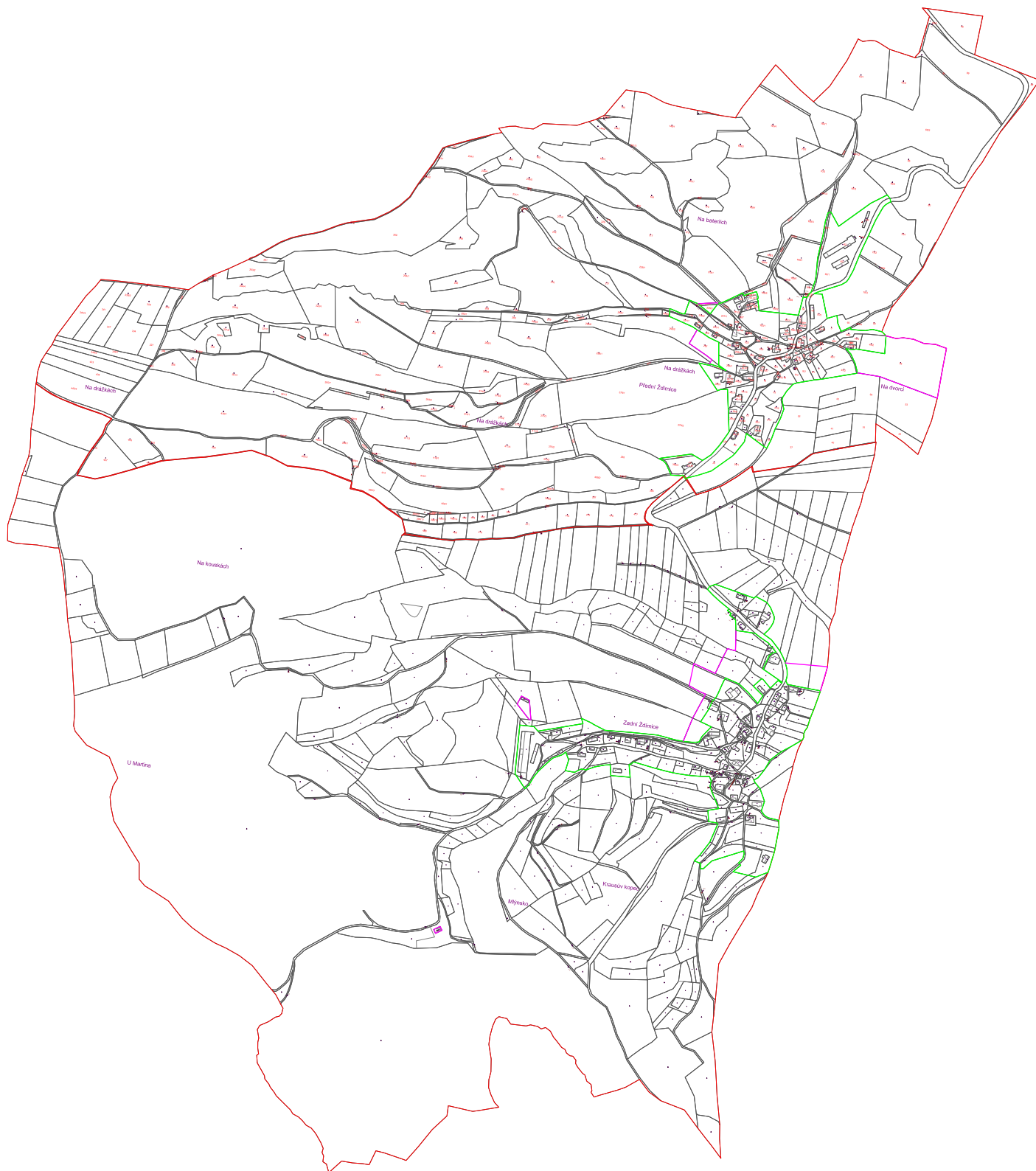


Zastavěné území obce Horní Olešnice - NÁVRH

Legenda :

-  hranice katastrálního území
-  intravilán - zastavěné území - zastavěná část obce vymezená k 01.09.1966 a vyznačená v mapách evidence nemovitostí
-  hranice zastavěného území - navržená



Návrh vymezení zastavěného území obce Horní Olešnice		
Okres : Trutnov	Datum : 08/2008	Měřítko : 1 : 5 000
Obec : Horní Olešnice	Katastrální území : Záliví Zálivce, Přední Zálivce	
Zpracoval :	Městský úřad Trutnov - odbor revize města a ÚP úřad územního plánování Slovanské nám. 165, Trutnov 541 16 tel.: 499 803 111, fax: 499 803 415, e-mail: up@trutnov.cz	