

# ÚZEMNÍ PLÁN SVOBODA NAD ÚPOU VÝKRES ZÁKLADNÍHO ČLENĚNÍ ÚZEMÍ

Pec pod Sněžkou  
k. ú. Velká Úpa I

Horní Maršov  
k. ú. Maršov III

Janské Lázně  
k. ú. Černá Hora v Krkonoších

Mladé Buky  
k. ú. Sklenářovice

k. ú. Maršov II









k. ú. Maršov I

Janské Lázně  
k. ú. Janské Lázně

Svoboda nad Úpou  
k. ú. Svoboda nad Úpou

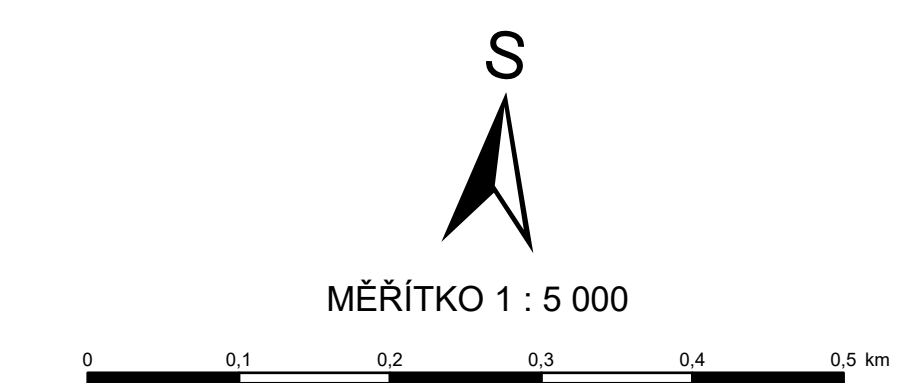
Mladé Buky  
k. ú. Mladé Buky

## ZÁKLADNÍ ČLENĚNÍ ÚZEMÍ

-  Hranice řešeného území
-  Hranice obcí
-  Hranice katastrálních území
-  Zastavěné území k 15.10.2019
-  Zastavitelné plochy (Z)
-  Plochy přestavby (P)
-  Plochy změn v krajině (K)
-  Plochy, kde je rozhodování o změnách podmíněno zpracováním územní studie

## POZNÁMKY

- \* Plocha určená k zastavění rozhodnutím či souhlasem, které nabylly právní moci, avšak příslušná stavba či využití území nejsou dosud zapsány v KN.



Mapový podklad: katastrální mapa ČÚZK ©

ODPOVĚDNÝ ZÁSTUPCE PROJEKTANTA Ing. arch. Alena Koutová	PROJEKTANT kollektiv zhotovitele	SPOLUPRÁCE	SURPMO, a.s. Opelátova 1628/36 110 00 Praha 1
OBJEDNATEL/PŮRIZOVATEL Město Svoboda nad Úpou / Městský úřad Trutnov	KRAJ Královéhradecký	OBEC Svoboda nad Úpou	Projektové středisko Hradec Králové Třída CSA 219 500 03 Hradec Králové
<b>Územní plán Svoboda nad Úpou</b>			ZAKÁZKOVÉ ČÍSLO 03673814
NÁVRH			ÚČELOVÝ STUPEŇ ÚPD
Výkres základního členění území			FORMÁT 841 x 1189 mm
			PROFESE URB
			DATUM 10/2019
			MĚŘITKO ČÍSLO 1:5000 I.2.a



MINISTERSTVO  
PRO MÍSTNÍ  
ROZVOJ ČR

Územní plán Svoboda nad Úpou byl spolufinancován z prostředků Ministerstva pro místní rozvoj.