






# LEGENDA FUNKČNÍHO VYUŽITÍ PLOCH HLAVNÍHO VÝKRESU (KOMPLEXNÍ URBANISTICKÝ NÁVRH DLE ÚP)

STABIL. PLOCHY	NÁVRH				
.....		HRANICE KATASTRU			ZAHRÁDKÁŘSKÉ OSADY
-----		HRANICE SOUČASNĚ ZASTAVĚNÉHO ÚZEMÍ OBCE			VODNÍ TOKY, NÁHONY
	-----	HRANICE ZASTAVITELNÉHO ÚZEMÍ OBCE			LESY
		HRANICE KRNPAP - III. ZÓNA			OCHRANNÁ ZELEŇ
-----		HRANICE PŘÍRODNÍ KULTURNÍ PAMÁTKY SLUNEČNÍ STRÁŇ			ZAHRADY, LOUKY, VEŘ. ZELEŇ V SOUVISLÉM ZASTAVĚNÍ
		OCHRANNÁ PÁSMA PŘÍRODNÍCH LÉČIVÝCH ZDROJŮ LÁZEŇSKÉHO MÍSTA J. LÁZNĚ			ZAHRADY, LOUKY MIMO SOUVISLÉ ZASTAVĚNÍ
		I. STUPNĚ			ORNÁ PŮDA
		II. STUPNĚ			HŘBITOV
		ÚZEMÍ ČISTĚ OBYTNÁ - RD			BOŽÍ MUKA, KAPLE
		ÚZEMÍ ČISTĚ OBYTNÁ - BD			ŽELEZNICE
		ÚZEMÍ OBYTNÁ SMÍŠENÁ / TRANSFORMAČNÍ			SILNICE II. TŘÍDY
		ÚZEMÍ OBYTNÁ SMÍŠENÁ - CENTRÁLNÍ			SILNICE III. TŘÍDY
		ÚZEMÍ OBYTNÁ KOMERČNÍ / TRANSFORMAČNÍ			MÍSTNÍ KOMUNIKACE
		ÚZEMÍ OBČANSKÉ VYBAVENOSTI			AUTOBUSOVÉ ZASTÁVKY
		ÚZEMÍ PRO VÝROBU A SKLADOVÁNÍ			PARKOVIŠTĚ
		ÚZEMÍ ZEMĚDĚLSKÝCH STAVEB			TURISTICKÉ A CYKLOTURISTICKÉ STEZKY
		ÚZEMÍ PRO SPORT, REKREACI A CESTOVNÍ RUCH			VN, TS A OCHRANNÁ PÁSMA VN
		LYŽAŘSKÉ VLEKY A SJEZDOVKY			STANOVENÉ ZÁPLAVOVÉ ÚZEMÍ - V HRANICI KORYTA ŘEKY ÚPY
		ÚZEMÍ TECHNICKÉHO VYBAVENÍ			
		NEMOVITÉ KULTURNÍ PAMÁTKY			