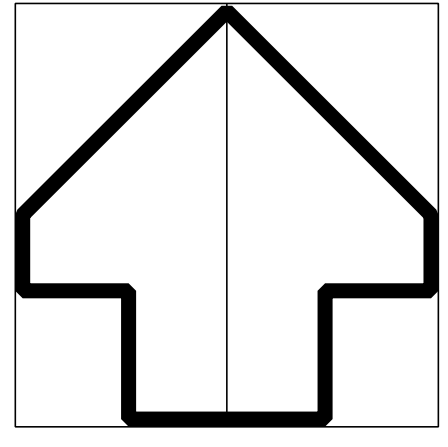


ÚZEMNÍ PLÁN CHOTĚVICE

1 : 5 000



LEGENDA

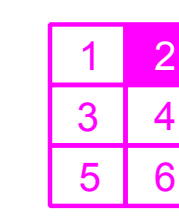
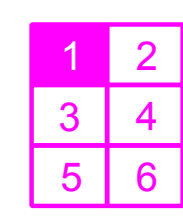
— HRANICE ŘEŠENÉHO ÚZEMÍ
***** HRANICE KATASTRU

PLOCHY A KORIDORY S MOŽNOSTÍ VYVLASTNĚNÍ
VEREJNÉ PROSPĚŠNÉ OPATŘENÍ

VU11 ZALOŽENÍ PŘÍKŮ ÚSES

VEREJNÉ PROSPĚŠNÉ STAVBY DOPRAVNÍ A TECHNICKÉ INFRASTRUKTURY

VD1 DOPRAVNÍ INFRASTRUKTURA



4.c VÝKRES VĚŘNÉ PROSPĚŠNÝCH STAVEB, OPATŘENÍ A ASANACÍ

ZPRACOVATELÉ ÚZEMNÍHO PLÁNU OBCE : 04/2020

Ing. arch. Roman Zatecký, Dělnická II / 212, 542 01 Záclet
IČ: 14532255
tel.: 604831536, e-mail: roman.zatecky@email.cz
a
Ing. arch. Pavel Tomek Trutnov 541 01, Havlíčkova 13
IČ: 11602961
tel.: 605501307, e-mail: tomek1@volny.cz

